CONSORZIO DI BONIFICA DI PIACENZA

Sede legale: 29122 Piacenza – strada Val Nure, 3 – tel. 0523 464811 – fax 0523 464800 – C.F. 91096830335
info@cbpiacenza.it – www.cbpiacenza.it
e-mail certificata: cbpiacenza@pec.it

Titolo progetto:

AIPO PCE-809 - Rialzo dell'argine maestro in dx. fiume Po nel II C.I. di Piacenza per l'adeguamento della sagoma definitiva prevista dal piano S.I.M.P.O. in Comune di Calendasco e Rottofreno. Nuovo impianto di sollevamento (Galeotto) in località Chiavica Tidoncello in Comune di Calendasco.

Titolo lotto:

1° Lotto prestazionale. Lavori di adeguamento del reticolo idraulico artificiale di pianura a servizio della nuova chiavica Galeotto sull'argine maestro di Po, nei comuni di Rottofreno e Calendasco (PC).

Localizzazione: Comuni di Rottofreno e Calendasco– Provincia di Piacenza – Regione Emilia Romagna

CUP: G75B18003620005

PROGETTO ESECUTIVO - LOTTO 1

Importo complessivo PE:
€ 3.150.000,00

Importo Lotto 1:
€ 1.350.000,00

Attività	Soggetto	Ente/Oe
PROGETTAZIONE		
Coordinatore della progettazione:	ing. Debora Siviero	CBPC
GRUPPO DI PROGETTAZIONE		
Progetto geotecnico strutturale:	ing. Chiara Celada	CBPC
Progetto idraulico:	ing. Debora Siviero	CBPC
Sicurezza:	geom. Luca Corsini	CBPC
Elaborati grafici	arch. Raphaela Itimura de Camargo	CBPC

Redatto da: Ing. DEBORA SIVIERO

RUP: arch. Pierangelo Carbone

Gruppo Elaborati: **Risoluzione interferenze**

Titolo:

Relazione sulle interferenze

CODICE:
galeotto-2019-cbpc-tidone
FILE:
server/progettazione/2019-PE-Galeotto

DATA:

27-4-2020

LIV. PROG:		DOC:	PROGR:	TAV:	SCALA:	REV:
ES		**D**	**0**	**-**	**-**	**-**

Revisione:	Descrizione:	Redatto:	Data:	RUP:	Data:	Approvato:	Data:
E							
D							
C							
B							
A	EMISSIONE	ing. Debora Siviero	27-4-2020	arch. Pierangelo Carbone	27-4-2020		

I N D I C E

1 Premesse 2

2 Censimento delle interferenze 2

2.1 Comune di Calendasco 2

2.2 Comune di Rottofreno 4

2.3 Linea telefonica aerea 4

2.4 Linea elettrica aerea 7

3 Risoluzione delle interferenze 8

4 Conferenza dei servizi 9

1 Premesse

La presente relazione riporta lo studio delle interferenze relativo agli interventi in oggetto.

2 Censimento delle interferenze

L'analisi delle interferenze è stata condotta sia con riferimento ai contenuti degli strumenti di pianificazione dei Comuni di Calendasco e Rottofreno, sia con sopralluoghi in sito.

2.1 Comune di Calendasco

I servizi presenti sono descritti in due allegati al PSC di Calendasco, nella *Tav. T2 – reti tecnologiche: sistema energetico e delle comunicazioni* e nella *Tav. T3 – reti e impianti tecnologici: sistema idrico integrato e dei rifiuti*.

Nella figura 1 che segue è riportato lo stralcio della Tav. T2 relativo all'area di Soprarivo, mentre la figura 2 illustra la legenda della tavola.

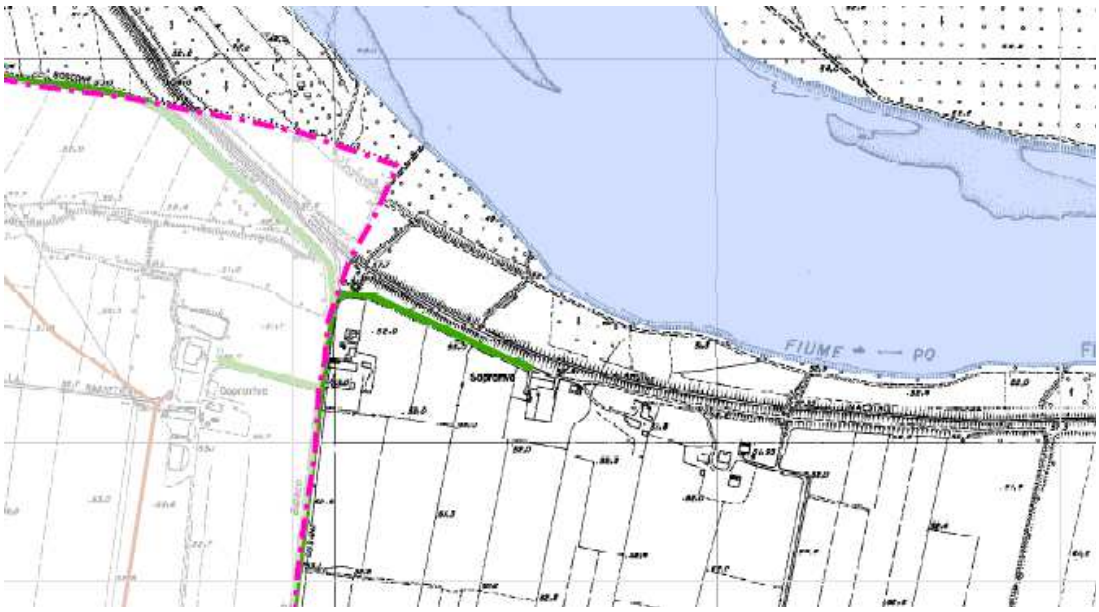

Figura 1 – Stralcio della Tav. T2 relativo all'area di Soprarivo

LEGENDA

Sistema delle comunicazioni

Stazioni radio base per la telefonia mobile

Impianti per la trasmissione e la distribuzione dell'energia elettrica

Rete elettrica ad alta tensione - 132KV

Rete elettrica a media tensione - aerea

Rete elettrica a media tensione - cavo interrato

Cabine MT/ BT

Impianti per la produzione di energia da fonti rinnovabili

Aree impianti (fotovoltaici e di produzione biogas)

Impianti per la distribuzione del gas

Rete media pressione

Rete bassa pressione

Cabine

Figura 2 – Legenda della Tav. T2

L'esame della tav. T2 evidenzia la presenza, lungo la strada comunale Boscone e lungo quella di Soprarivo, di una tubazione del gas di media pressione, la prima delle quali andrà ad interferire con i lavori di adeguamento del reticolo di scolo.

Nella successiva figura 3 è invece riportato lo stralcio della Tav. T3 relativi all'area di Boscone Cusani e di Soprarivo, mentre la figura 4 illustra la legenda della tavola.

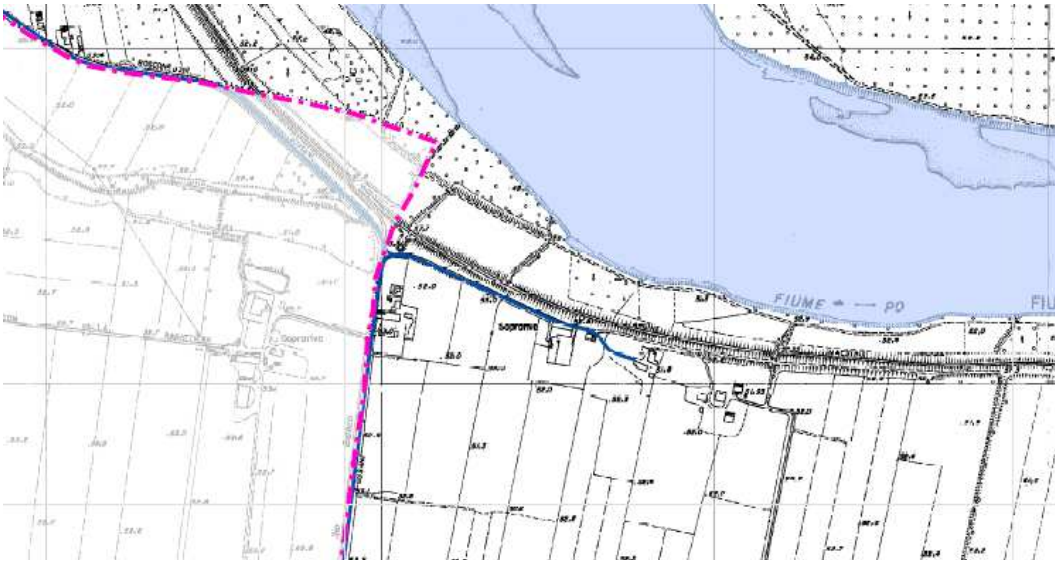

Figura 3 – Stralcio della Tav. T3 relativo all'area di Soprarivo

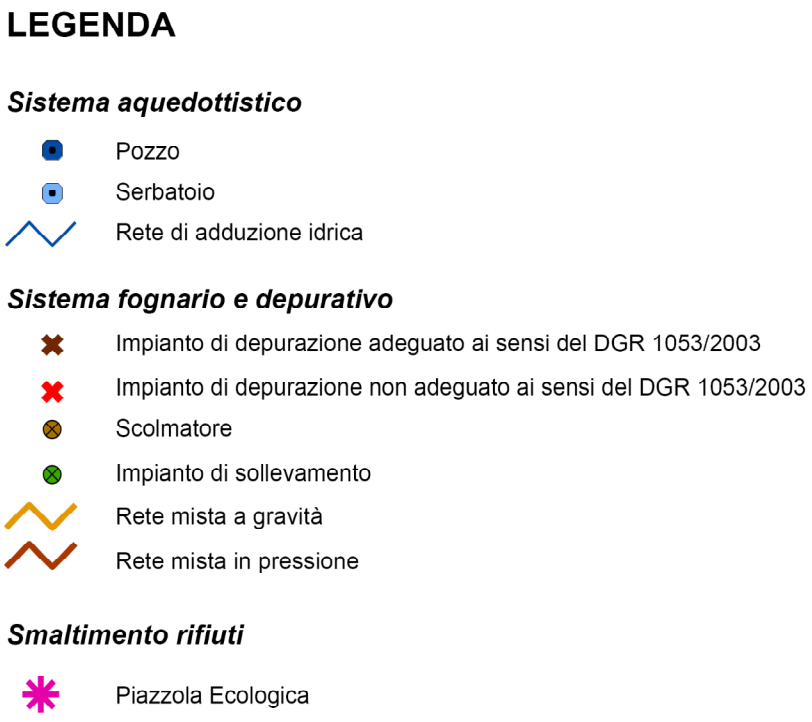

Figura 4 – Legenda della Tav. T3

Anche in questo caso va segnalata una tubazione dell'acquedotto lungo la strada comunale Boscone e lungo quella di Soprarivo, la prima delle quali interferirà sempre con i lavori di adeguamento del reticolo di scolo.

2.2 Comune di Rottofreno

I servizi presenti sono descritti in due allegati al PSC di Rottofreno, nella *Tav. C5 – Dotazioni territoriali impianti e reti tecnologiche: fognature e acquedotto* e nella *Tav. C6 – Dotazioni territoriali impianti e reti tecnologiche: gasdotti – elettrodotti/impianti radio-telefonia*.

Nella piccola porzione di territorio comunale interessata dagli interventi le reti presenti sono quelle già evidenziate nelle tavole del comune di Calendasco.

2.3 Linea telefonica aerea

Lungo la strada comunale di Boscone e Cusani e lungo la strada comunale di Soprarivo è presente una linea telefonica aerea su pali in legno, che interessa entrambi i comuni di Calendasco e Rottofreno.

La linea interferirà in più punti con la realizzazione degli interventi di adeguamento del reticolo di scolo ed è rappresentata con tratto giallo nella figura 5 e nelle foto che seguono.

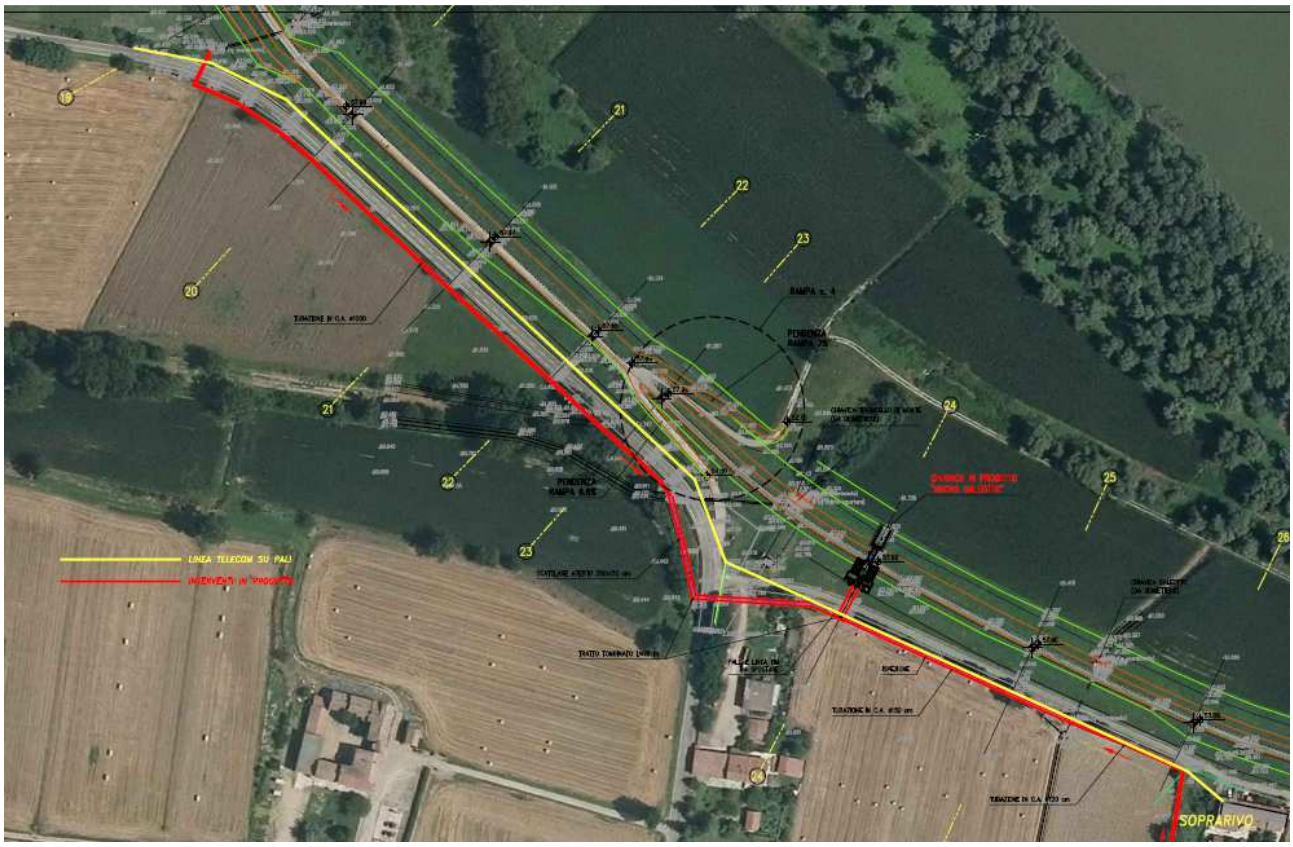

Figura 5 – Tracciato della linea telefonica aerea

Figura 6 – Vista della linea telefonica in corrispondenza del manufatto di presa dalla chiavica Riva

Figura 7 – Vista della linea telefonica in corrispondenza del pozzetto P8

Figura 8 – Vista della linea telefonica lungo la strada comunale per Soprarivo

2.4 Linea elettrica aerea

Nell'area interessata dai lavori di adeguamento del reticolo di scolo, infine, è presente una linea elettrica aerea di bassa tensione (0.4 kV), indentificata con tratto verde nella figura 9 e nella foto che segue. Il tracciato della linea è stato fornito da Enel-distribuzione.

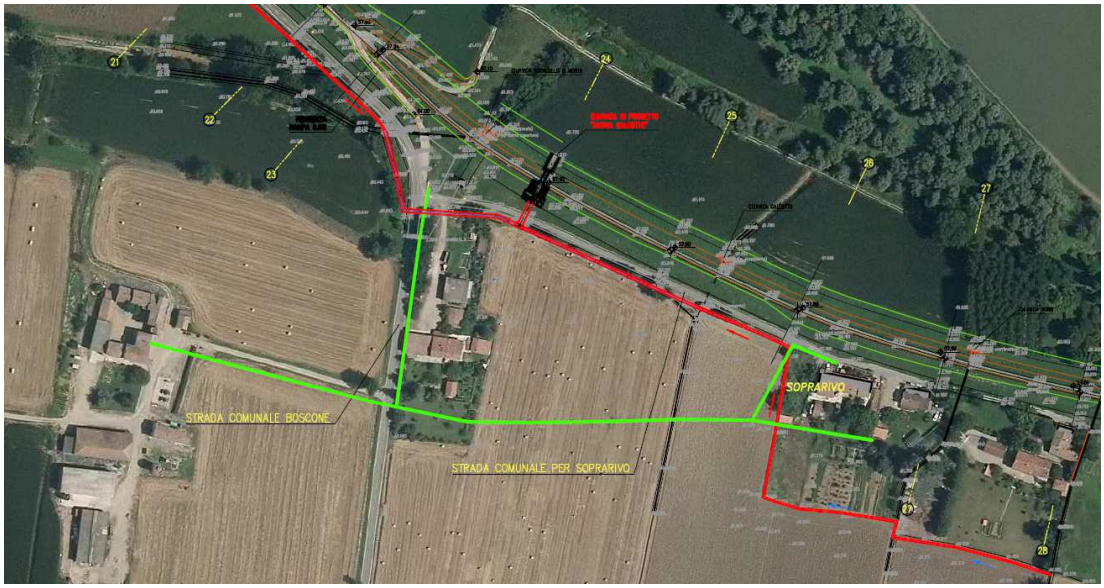

Figura 9 – Tracciato della linea elettrica aerea

Figura 10 – Vista della linea elettrica aerea lungo la strada comunale per Soprarivo (in secondo piano)

3 Risoluzione delle interferenze

Come evidenziato nel precedente capitolo, le interferenze durante i lavori saranno riferibili alle linee aeree Tim ed Enel e alle tubazioni presenti lungo la strada comunale Boscone. In base alle informazioni acquisite in sede di progettazione definitiva, si è accertato che non esistono indicazioni precise sulla posizione altimetrica delle tubazioni del gas e dell'acquedotto e che anche l'andamento planimetrico riportato sulla cartografia disponibile non è spesso attendibile: la posizione precisa delle condotte presenti sarà quindi rilevabile soltanto in sede di esecuzione attraverso saggi mirati.

Si è potuto appurare che le tubazioni dell'acquedotto vengono di norma posate fra 0.80 e 1.20 m al di sotto del piano campagna, mentre le tubazioni del gas fra 0.80 e 1.00 m. Come si può osservare dalle tavole di progetto, l'estradosso della soletta superiore della tubazione DN 100 (da pozzetto P1 a pozzetto P2) e quello dello scatolare chiuso 200x150 (da pozzetto P8 a pozzetto P9) si troveranno ad una profondità superiore a 1.30 m dalla sommità della strada comunale Boscone: si può quindi ritenere che non sarà necessario prevedere il riposizionamento delle condotte del gas e dell'acquedotto (che potranno anche essere inglobate in un bauletto). Sarà naturalmente necessario provvedere al sostegno delle tubazioni durante le operazioni di scavo e di getto, fino a quando il manufatto non sarà rinterrato, secondo le indicazioni e le modalità fornite dagli Enti gestori. Nelle somme a disposizione dell'Amministrazione sono comunque state accantonate delle somme che permetteranno di fronteggiare anche un eventuale spostamento delle condotte.

Per quanto riguarda invece la linea telefonica, a seguito del sopralluogo in data 26-9-2018 con un tecnico di Tim, sono stati identificati i pali che dovranno essere spostati preventivamente all'inizio dei lavori, operazione che trova copertura economica nelle delle somme a disposizione dell'Amministrazione. Durante l'esecuzione dei lavori in vicinanza di tale linea (da pozzetto P1 a pozzetto P2 e da pozzetto P8 a pozzetto P12), in ogni caso, l'impresa dovrà porre la massima attenzione a non danneggiare i pali, segnalando la presenza di tali elementi, con l'indicazione dell'altezza rispetto al piano campagna.

Per quanto riguarda infine la linea elettrica aerea di bassa tensione, non se ne prevede lo spostamento, in quanto i pali non interferiranno direttamente con i lavori: durante la posa dello scatolare chiuso cm 200x150 (da pozzetto P8 a pozzetto P9) e dello scatolare aperto cm 100x150 (da pozzetto P13 a pozzetto P12), l'impresa dovrà evitare l'utilizzo di mezzi di grosse dimensioni e segnalare la presenza della linea, indicando l'altezza della stessa rispetto al piano campagna.

In riferimento all'area di cantiere fisso, occorrerà porre attenzione solo nelle fasi di allestimento e smantellamento del cantiere, durante le quali i mezzi di sollevamento dovranno stazionare all'interno dell'area, così da evitare ogni interferenza con la linea telefonica e con il palo di illuminazione. Dovrà comunque essere segnalata la presenza di tali elementi, con l'indicazione dell'altezza rispetto al piano campagna, sia per l'area di cantiere fisso, che per l'area di deposito.

Si segnala da ultimo che, in data 13-9-2018, AIPo ha provveduto a inviare a Telecom, Unareti, Ireti e agli altri Enti potenzialmente coinvolti le richiesta di segnalazione in merito alla presenza di servizi aerei e di

sottoservizi nell'area interessata dai lavori di sua competenza. Alla data di presentazione del progetto definitivo, l'unica risposta pervenuta è stata quella di Enel-distribuzione, relativa alla presenza della linea aerea di bassa tensione.

4 Conferenza dei servizi

Il progetto definitivo relativo ai lavori di adeguamento del reticolo idraulico artificiale di pianura e realizzazione dell'impianto idrovoro a servizio della nuova chiavica Galeotto sull'argine maestro di Po nei Comuni di Rottofreno e Calendasco (PC), redatto dallo Studio Dizeta Ingegneria di Milano, è stato verificato in data 12-12-2018 e approvato con deliberazione di Comitato Amministrativo n. 407 in data 19-12-2018.

Il Consorzio di Bonifica di Piacenza in qualità di soggetto attuatore dell'intervento in oggetto ha acquisito gli assensi comunque denominati sul progetto, a seguito di apposita Conferenza di servizi tenutasi in data 8-2-2019.

Si allega alla presente relazione il verbale conclusivo della Conferenza dei Servizi comprensivo di pareri, nulla osta e autorizzazioni pervenuti.

Si precisa che a seguito della trasmissione del suddetto verbale ai partecipanti alla Conferenza dei Servizi in data 25-3-2019 prot. n. 2862, non sono pervenute osservazioni.

Strada Val Nure 3 – 29122 Piacenza

OGGETTO: **Lavori di adeguamento del reticolo irriguo e realizzazione dell'impianto idrovoro a servizio della nuova chiavica Galeotto sull'argine maestro di Po nei Comuni di Rottofreno e Calendasco (PC). CUP: G75B18003620005.**

PROGETTO DEFINITIVO. Importo complessivo € 3.150.000,00.

Conferenza dei servizi per acquisizione pareri, nulla osta, autorizzazioni, accessi alle aree e procedure espropriative ai sensi degli artt. 14, 14-bis, 14-ter, 14-quater, 14-quinquies della Legge n. 241/1990, fatto salvo quanto disposto dall'art. 53, commi 4, 5, 6, 7, 8, 9 e 10 della L.R.-E.R. n. 24 del 21-12-2017.

Conferenza dei Servizi

Verbale del 8 febbraio 2019

Premesso

che il territorio del Comune di Calendasco è compreso nel limite nord del bacino idraulico denominato "Po – codice N00814IR" del Piano di gestione del distretto idrografico del Po, approvato con DPCM 27-10-2016, bacino idraulico delimitato a ovest dal t. Loggia a nord dal f. Po, a est dal t. Trebbia con apice a sud, presso Tuna di Gazzola, al limite della pedecollina della sponda sinistra del Trebbia;

che il territorio comunale riceve pertanto tutte le acque di colo del bacino idraulico regimate dal sistema dei canali in gestione al Consorzio e in particolare dei principali Rii Vescovo, Bianco, Gragnano, Calendasco e Cò Trebbia che, in regime ordinario, recapitano a Po attraverso un complesso sistema di chiaviche poste lungo l'argine maestro;

che il sistema scolante attuale, pur garantendo la gestione ordinaria delle acque, in concomitanza di elevati livelli idrometrici del Po, tali da rendere necessaria la chiusa delle chiaviche da parte di AIPO, perde efficacia e richiede interventi straordinari del Consorzio (istallazione di stazioni mobili di sollevamento meccanico per ridurre gli effetti negativi di perduranti ristagni di acque ed esondazioni sui terreni prossimi all'argine ove insistono sia edifici isolati sia i centri abitati di Soprarivo, Boscone, Boscone Cusani), allorché:

- il periodo di chiusa sia prolungato e/o
- si verifichino precipitazioni intense sul bacino di monte durante la chiusa;

che il Consorzio di Bonifica ha affrontato le criticità di questo bacino idraulico avviando uno studio di fattibilità (anno 2014) da cui è scaturito un progetto esecutivo (anno 2016) di un impianto di sollevamento meccanico delle acque da realizzarsi presso la chiavica del t. Raganella, ricettore delle acque di colo del centro urbano di Calendasco e del depuratore comunale;

che contestualmente alle attività del Consorzio, AIPO nell'ultimo biennio ha avviato il progetto di ringrosso arginale del Po nel Comune di Calendasco denominato "Lavori di rialzo dell'argine maestro in dx. f. Po nel II° C.I. di Piacenza per l'adeguamento della sagoma definitiva prevista dal piano SIMPO in comune di Calendasco e Rottofreno (PS45 2001-2002)" al fine di migliorare la sicurezza idraulica del territorio interessato;

che AIPO informava il Consorzio di Bonifica che il progetto di ringrosso arginale di Calendasco avrebbe costituito l'occasione per dismettere/razionalizzare il sistema delle 7 chiaviche storiche ivi presenti: Boscone, Riva, Tidoncello monte, Gobbi, Galeotto, Torchione e Casati, illustrando il cronoprogramma di massima delle attività che prevedevano:

- nell'anno 2018, la progettazione preliminare / definitiva / esecutiva dell'opera;
- nell'anno 2019 il completamento della progettazione e lo svolgimento della gara appalto in modo da consentire l'esecuzione dei lavori nel periodo dell'estate 2019;

che AIPO ha redatto lo Studio di Fattibilità Tecnico Economica del progetto "PC-E-809 - Lavori di rialzo dell'argine maestro in dx. f. Po nel II C.I. di Piacenza per l'adeguamento della sagoma definitiva prevista dal piano SIMPO in comune di Calendasco e Rottofreno", individuando la soluzione ottimale concordata tra i tecnici AIPo e quelli del Consorzio di Bonifica che consiste in:

- dismissione di 5 manufatti chiavicali (Riva, Tidoncello di monte, Gobbi, Galeotto, Torchione);
- costruzione di una nuova chiavica denominata Nuova Galeotto dove saranno fatte confluire le acque prima convogliate alle chiaviche dismesse;
- conseguente adeguamento del relativo reticolo secondario;
- adeguamento dei rimanenti 2 manufatti chiavicali e relativi cunicoli (Boscone e Casati);

che per l'esecuzione della soluzione tecnica individuata, AIPo e Consorzio di Bonifica di Piacenza hanno convenuto di collaborare in termini tecnici ed economici, sottoscrivendo:

- una Convenzione Quadro al fine di instaurare fra le parti un rapporto permanente di collaborazione nel quale le attività e l'uso delle rispettive risorse possono integrarsi e coordinarsi reciprocamente;
- un Protocollo Operativo, al fine di definire le attività in capo ai singoli Enti per il raggiungimento degli obiettivi di sicurezza del sistema idraulico Po-reticolo di scolo in comune di Calendasco (PC) in località Soprarivo, esplicitando le fonti di finanziamento delle progettazioni e realizzazioni delle opere e le relative tempistiche di attuazione;

che uno degli impegni a carico del Consorzio di Bonifica di Piacenza consiste nel finanziare la progettazione:

- dell'adeguamento del reticolo di scolo al fine di convogliare i contributi oggi afferenti alle chiaviche Riva, Tidoncello di monte, Galeotto, Gobbi e Torchione ad una chiavica di nuova costruzione (denominata Nuova Galeotto), posizionata fra le chiaviche Tidoncello e Galeotto esistenti;
- delle opere elettromeccaniche della chiavica Nuova Galeotto;

che il progetto definitivo relativo ai lavori di adeguamento del reticolo irriguo e realizzazione dell'impianto idrovoro a servizio della nuova chiavica Galeotto sull'argine maestro di Po nei Comuni di Rottofreno e

Calendasco (PC), redatto dallo Studio Dizeta Ingegneria di Milano, è stato verificato in data 12-12-2018 e approvato con deliberazione di Comitato Amministrativo n. 407 in data 19-12-2018;

che il Consorzio di Bonifica di Piacenza in qualità di soggetto attuatore dell'intervento in oggetto, al fine di acquisire gli assensi comunque denominati sul progetto, ha indetto la Conferenza di servizi in data 8-2-2019;

che con nota di prot. 640 in data 21-1-2019, trasmessa a mezzo posta certificata, sono stati invitati alla Conferenza dei Servizi i seguenti soggetti:

- Comune di Calendasco, Via Giuseppe Mazzini n. 4, 29010 - Calendasco (PC), comune.calendasco@legalmail.it;
- Comune di Rottofreno, Via Roma n. 7, 29010 - Rottofreno (PC), comune.rottofreno@sintranet.legalmail.it;
- Agenzia Interregionale per il fiume Po - AIPO, Via Giuseppe Garibaldi n. 75, 43121 - Parma (PR), protocollo@cert.agenziapo.it, mirella.vergnani@agenziapo.it. Ufficio Operativo di Piacenza, Via S. Franca n. 38, 29121 - Piacenza (PC), protocollo@cert.agenziapo.it, stefano.baldini@agenziapo.it;
- Telecom Italia S.p.a, Via Caduti sul Lavoro n. 45, 29122 - Piacenza (PC), telecomitalia@pec.telecomitalia.it, stefano1.mazzoni@telecom.it, creation_emiliaovest@pec.telecomitalia.it;
- Snam Rete Gas S.p.a., via Milano n. 7, 26100 - Cremona (CR), distrettonord@pec.snamretegas.it, lavorinord@pec.snamretegas.it;
- Unareti S.p.a., Via Lamarmora n. 230, 25124 - Brescia (BS), unareti@pec.unareti.it;
- IRETI S.p.a., Uffici di Piacenza, Strada Borgoforte n. 22, 29122 - Piacenza (PC), ireti@pec.ireti.it;
- E-Distribuzione S.p.a., via Calciati n. 15, 29122 - Piacenza (PC), e-distribuzione@pec.e-distribuzione.it;
- Enel Sole Srl, via Della Giovanna n. 9, 29100 - Piacenza (PC), enelsole@pec.enel.it, paolo.barattieri@enel.com;
- 2I Rete Gas Spa, via Antonio Anguissola n. 30, 29121 Piacenza (PC), 2iretegas@pec.2iretegas.it;
- Fastweb S.p.a., fastwebspa@legalmail.it;
- Gruppo A2A, a2a@pec.a2a.eu.

tutto ciò premesso

Alle ore 10:00 del giorno 8 febbraio 2019 presso la sede del Consorzio di Bonifica di Piacenza è stata aperta la seduta della Conferenza dei Servizi,

sono presenti per il **Consorzio di Bonifica**: l'arch Pierangelo Carbone, l'ing. Debora Siviero;

per **Studio Dizeta Ingegneria**: l'ing. Fulvio Bernabei;

e fra i soggetti invitati sono presenti:

- Giovanni Androni – **Comune di Calendasco**, Responsabile servizio tecnico;

- Raffaele Veneziani – **Comune di Rottofreno**, Sindaco;

- Enrica Sogni – **Comune di Rottofreno**;

- Stefano Baldini – **AIPO**, Ufficio operativo di Piacenza;

- Marina Girometta – **AIPO**, Ufficio operativo di Piacenza;

- Gianluca Sgorbati – **IRETI**, Uffici di Piacenza.

L'arch. Pierangelo Carbone illustra dapprima brevemente il programma della mattinata indetta al fine di effettuare un esame contestuale degli interessi pubblici coinvolti relativamente al suddetto intervento. Di seguito espone il quadro conoscitivo in cui si colloca la procedura in oggetto, necessaria per procedere alla redazione del progetto esecutivo dell'intervento. Espone alcune informazioni sulla collaborazione in atto tra il Consorzio di Bonifica e AIPO, al fine del raggiungimento degli obiettivi di sicurezza del sistema idraulico Po-reticolo di scolo in comune di Calendasco (PC) in località Soprarivo.
Informa della partecipazione alla conferenza dei servizi dell'ing. Fulvio Bernabei, progettista di Studio Dizeta Ingegneria di Milano che ha redatto il progetto definitivo e che prosegue nell'esposizione del progetto.
L'ing. Bernabei illustra il progetto definitivo relativo ai lavori di "adeguamento del reticolo irriguo e realizzazione dell'impianto idrovoro a servizio della nuova chiavica Galeotto sull'argine maestro di Po nei Comuni di Rottofreno e Calendasco" con una prima parte introduttiva riguardante lo studio idrologico – idraulico della zona interessata dalla realizzazione dell'opera. Espone quindi gli elementi principali del progetto definitivo, come la localizzazione e la tipologia delle opere da realizzare, le caratteristiche progettuali.

COMUNE DI ROTTOFRENO, si dichiara favorevole al progetto proposto e chiede alcuni chiarimenti riguardo le tempistiche di realizzazione del reticolo di bonifica e di posa in opera delle elettropompe.

COMUNE DI CALENDASCO, si dichiara favorevole al progetto proposto.

AIPO, confermando la collaborazione in atto col Consorzio di bonifica, esprime alcune considerazioni:

- il pozzetto lato campagna d'immissione alla chiavica Nuova Galeotto dovrà essere realizzato in modo da consentire un agevole accesso a mezzi e operatori per la pulizia della chiavica e le operazioni di smarino dei materiali di deposito, ovvero si chiede la realizzazione di piccolo piazzale di raccordo con la viabilità sovrastante e predisposizione di scala di accesso, con idonee misure di sicurezza;
- nel periodo transitorio durante il quale la chiavica non sarà ancora attrezzata con le tutte le idrovore, e in caso che le stesse non dovessero funzionare, si ritiene necessaria la realizzazione di clapet e paratoie atte a tenere gli scoli nei relativi bacini. Nello specifico andrebbe predisposta nel pozzetto P7 una paratoia che, allorché chiusa, impedisca alle acque del bacino Bianco-Vescovo di riversarsi nel bacino chiaviche Galeotto/Gobbi/Torchione/Casati ed una ventola che impedisca alle acque del bacino Bianco-Vescovo di rigurgitare verso il bacino chiaviche Boscone/Zangrandi/Riva;
- dovrà essere predisposto un Quaderno di gestione degli eventuali scenari d'emergenza che potrebbero insorgere (sia nel periodo transitorio che nel post-periodo di completo regime

dell'impianto), che includa le modalità con le quali AIPo dovrà comunicare al Consorzio la chiusura della paratoia della Nuova Galeotto.

IRETI, informa dell'assenza di interferenze tra le opere in progetto e la rete acquedottistica a servizio della zona. L'unica interferenza riscontrata, e già evidenziata nel progetto definitivo, è costituita dalla linea della rete fognaria presso la loc. Boscone Cusani. Il posizionamento della tubazione interferente dovrebbe però essere a una quota tale da evitare interferenze con le opere in progetto. In ogni caso Ireti si dichiara disponibile a fornire la necessaria assistenza durante la realizzazione delle opere previste in progetto per risolvere le eventuali interferenze in fase di cantiere.

* = * = *

Si da atto inoltre che con note:

- prot. 652 del 21-1-2019, la società 2i Rete Gas S.p.a. comunica che le opere in oggetto non interferiscono con le reti gas di propria competenza;
- prot. 758 del 24-1-2019, la società Snam Rete Gas comunica che le opere in oggetto non interferiscono con i metanodotti di propria competenza;
- prot. 1077 del 4-2-2019, il Dirigente della Direzione Territoriale Idrografica Emilia Occidentale di AIPO ing. Mirella Vergnani delega l'ing. Stefano Baldini a partecipare alla Conferenza dei servizi;
- prot. 1157 del 6-2-2019, la società Unareti S.p.a. comunica che non parteciperà alla Conferenza dei servizi ma che garantirà assistenza in fase di realizzazione delle opere in caso di eventuali interferenze non previste in fase di sopralluogo.

Alle ore 11:30 si chiude la prima seduta della Conferenza dei Servizi

Si da atto che entro 7 giorni potranno essere trasmesse eventuali osservazioni da parte degli enti coinvolti. Trascorso tale termine si procederà alla chiusura dei lavori della Conferenza dei servizi e si intenderanno acquisiti i nulla osta e le autorizzazioni alla realizzazione dell'opera in progetto.

Il Consorzio di bonifica informa i presenti che copia del verbale della Conferenza dei Servizi verrà inviata a tutti i partecipanti.

F.to: Il Responsabile del procedimento

arch. Pierangelo Carbone

Firmato digitalmente da
PIERANGELO CARBONE
CN = CARBONE PIERANGELO
O = ORDINE DEGLI ARCHITETTI DI PIACENZA
T = ARCHITETTO
SerialNumber = IT:CRBPNG62P10G535Q
e-mail = pierangelo.carbone@cbpiacenza.it
C = IT

Consorzio di Bonifica di Piacenza

Da: Mutti Margherita (2i Rete Gas SpA) <Margherita.Mutti@2iretegas.it>
Inviato: lunedì 21 gennaio 2019 16:36
A: info@cbpiacenza.it
Allegati: E-2019-0007390.pdf

Priorità: Alta

CONSORZIO DI BONIFICA PIACENZA
CBN00233403
PROTOCOLLO IN Entrata
N. CPB/652 DEL 21/01/2019
DA: 2iretegas
OGG: Prot. 640 - segnalazione r
DOC NUM: 0 DEL 21/01/2019

Buonasera
La presente per comunicare che le reti gas interessate dalla Vs. allegata (Rottofreno e Calendasco) non sono gestite dalla nostra Società
Cordali saluti
Margherita

Carbone

Margherita Mutti
Dipartimento Gas Nord Ovest
Area di Piacenza
2i Rete Gas S.p.A.
Via Anguissola 30 - 29121 PIACENZA
tel. 0523 430137
mail: margherita.mutti@2iretegas.it
pec: 2iretegas@pec.2iretegas.it

Le informazioni contenute nella presente email ed ogni suo allegato sono da ritenersi riservati e, comunque, destinate esclusivamente alla persona o all'ente sopraindicati. La diffusione, distribuzione o copia di questa email da parte di qualsiasi soggetto diverso dal destinatario è proibita. Se avete ricevuto questo messaggio per errore, Vi preghiamo di contattarci immediatamente e cancellare il messaggio dai vostri sistemi. Grazie.

The information included in this email and any files transmitted with are confidential and intended solely for the use of the individual or entity to whom they are addressed. Dissemination, distribution or copy of this e-mail by any person not in address is strictly prohibited. Please notify the sender immediately by e-mail if you have received this e-mail by mistake and delete this e-mail from your system. Thank you.

Messaggio di posta certificata

Il giorno 21/01/2019 15.47.23 il messaggio "POSTA CERTIFICATA: Prot. 640/2019 - Lavori di adeguamento del reticolo irriguo e realizzazione dell'impianto idrovoro a servizio della
nuova chiavica Galeotto sull'argine maestro di Po nei Comuni di Rottofreno
e Calendasco (PC). CUP: G75B18003620005." è stato inviato da "posta-certificata@pec.aruba.it" indirizzato a:"2iretegas@pec.2iretegas.it"

Elenco allegati:

Prot. 640-2019.pdf

Corpo Messaggio:

OGGETTO: LAVORI DI ADEGUAMENTO DEL RETICOLO IRRIGUO E REALIZZAZIONE DELL'IMPIANTO IDROVORO A SERVIZIO DELLA NUOVA CHIAVICA GALEOTTO SULL'ARGINE MAESTRO DI PO NEI COMUNI DI ROTTOFRENO E CALENDASCO (PC). CUP: G75B18003620005.

AVVIO DEL PROCEDIMENTO UNICO AI SENSI DELL'ART. 53 DELLA L.R.-E.R. N. 24/2017.

INDIZIONE CONFERENZA DEI SERVIZI PER L'ESAME DEL PROGETTO DEFINITIVO FINALIZZA ALL'ACQUISIZIONE PARERI, NULLA OSTA, AUTORIZZAZIONI, ACCESSI ALLE AREE E PROCEDURE ESPROPRIATIVE AI SENSI DEGLI ARTT. 14 14, 14-BIS, 14-TER, 14-QUATER, 14-QUINQUIES DELLA LEGGE N. 241/1990, FATTO SALVO QUANTO DISPOSTO DALL'ART. 53, COMMI 4, 5, 6, 7, 8, 9 E 10 DELLA L.R.-E.R. N. 24 DEL 21-12-2017.

CONFERENZA DEI SERVIZI DECISORIA FORMA SIMULTANEA IN MODALITA' SINCRONA

BUONGIORNO

CON LA PRESENTE TRASMETTIAMO TESTO INDIZIONE CONFERENZA DEI SERVIZI PER ISTRUTTORIA INDICATA IN OG

CONSORZIO DI BONIFICA DI PIACENZA

Sede legale: 29122 Piacenza - strada Val Nure, 3 - tel. 0523 464811 - fax 0523 464800 - C.F. 91096830335
info@cbpiacenza.it - www.cbpiacenza.it
e-mail certificata: cbpiacenza@pec.it

CONSORZIO DI BONIFICA PIACENZA
[redacted]
CBN00233391
PROTOCOLLO IN Uscita
N CPB/640 DEL 21/01/2019
A: Comune di Calendasco ; COMUN
OGG: Lavori di adeguamento del
DOC NUM: DEL

Comune di Calendasco
Via Giuseppe Mazzini, 4
29010 - Calendasco (PC)
comune.calendasco@legalmail.it

Comune di Rottofreno
Via Roma, 7
29010 - Rottofreno (PC)
comune.rottofreno@sintranet.legalmail.it

Agenzia Interregionale per il fiume Po
AIPO
Via Giuseppe Garibaldi, 75
43121 - Parma (PR)
protocollo@cert.agenziapo.it
mirella.vergnani@agenziapo.it

Ufficio Operativo di Piacenza
Via S. Franca, 38
29121 - Piacenza (PC)
protocollo@cert.agenziapo.it
stefano.baldini@agenziapo.it

Telecom Italia S.p.a
Via Caduti sul Lavoro, 45
29122 - Piacenza (PC)
telecomitalia@pec.telecomitalia.it
stefano1.mazzoni@telecom.it
creation_emiliaovest@pec.telecomitalia.it

Snam Rete Gas S.p.a.
via Milano, 7
26100 - Cremona (CR)
distrettonord@pec.snamretegas.it
lavorinord@pec.snamretegas.it

Unareti S.p.a.
Via Lamarmora, 230
25124 - Brescia (BS)
unareti@pec.unareti.it

IRETI S.p.a.
Uffici di Piacenza
Strada Borgoforte, 22

29122 - Piacenza (PC)
ireti@pec.ireti.it

E-Distribuzione S.p.a.
via Calciati, 15
29122 - Piacenza (PC)
e-distribuzione@pec.e-distribuzione.it

Enel Sole Srl
via Della Giovanna, 9
29100 - Piacenza (PC)
enelsole@pec.enel.it
paolo.barattieri@enel.com

2I Rete Gas Spa
2iretegas@pec.2iretegas.it
via Antonio Anguissola, 30
29121 Piacenza

Fastweb S.p.a.
fastwebspa@legalmail.it

Gruppo A2A
a2a@pec.a2a.eu

OGGETTO: Lavori di adeguamento del reticolo irriguo e realizzazione dell'impianto idrovoro a servizio della nuova chiavica Galeotto sull'argine maestro di Po nei Comuni di Rottofreno e Calendasco (PC). CUP: G75B18003620005.
Avvio del procedimento unico ai sensi dell'art. 53 della L.R.-E.R. n. 24/2017.
Indizione Conferenza dei servizi per l'esame del progetto definitivo finalizza all'acquisizione pareri, nulla osta, autorizzazioni, accessi alle aree e procedure espropriative ai sensi degli artt. 14 14, 14-bis, 14-ter, 14-quater, 14-quinquies della Legge n. 241/1990, fatto salvo quanto disposto dall'art. 53, commi 4, 5, 6, 7, 8, 9 e 10 della L.R.-E.R. n. 24 del 21-12-2017.
CONFERENZA DEI SERVIZI DECISORIA FORMA SIMULTANEA IN MODALITA' SINCRONA

Premesso

che il territorio del Comune di Calendasco è compreso nel limite nord del bacino idraulico denominato "Po – codice N00814IR" del Piano di gestione del distretto idrografico del Po,

a est dal t. Trebbia con apice a sud, presso Tuna di Gazzola, al limite della pedecollina della sponda sinistra del Trebbia;

che il territorio comunale riceve pertanto tutte le acque di colo del bacino idraulico regimate dal sistema dei canali in gestione al Consorzio e in particolare dei principali Rii Vescovo, Bianco, Gragnano, Calendasco e Cò Trebbia che, in regime ordinario, recapitano a Po attraverso un complesso sistema di chiaviche poste lungo l'argine maestro;

che il sistema scolante attuale, pur garantendo la gestione ordinaria delle acque, in concomitanza di elevati livelli idrometrici del Po, tali da rendere necessaria la chiusa delle chiaviche da parte di AIPO, perde efficacia e richiede interventi straordinari del Consorzio (istallazione di stazioni mobili di sollevamento meccanico per ridurre gli effetti negativi di perduranti ristagni di acque ed esondazioni sui terreni prossimi all'argine ove insistono sia edifici isolati sia i centri abitati di Soprarivo, Boscone, Boscone Cusani), allorché:

- il periodo di chiusa sia prolungato e/o
- si verifichino precipitazioni intense sul bacino di monte durante la chiusa;

che il Consorzio di Bonifica ha affrontato le criticità di questo bacino idraulico avviando uno studio di fattibilità (anno 2014) da cui è scaturito un progetto esecutivo (anno 2016) di un impianto di sollevamento meccanico delle acque da realizzarsi presso la chiavica del t. Raganella, ricettore delle acque di colo del centro urbano di Calendasco e del depuratore comunale;

che contestualmente alle attività del Consorzio, AIPO nell'ultimo biennio ha avviato il progetto di ringrosso arginale del Po nel Comune di Calendasco denominato "Lavori di rialzo dell'argine maestro in dx. f. Po nel II° C.I. di Piacenza per l'adeguamento della sagoma definitiva prevista dal piano SIMPO in comune di Calendasco e Rottofreno (PS45 2001-2002)" al fine di migliorare la sicurezza idraulica del territorio interessato;

che AIPO informava il Consorzio di Bonifica che il progetto di ringrosso arginale di Calendasco avrebbe costituito l'occasione per dismettere/razionalizzare il sistema delle 7 chiaviche storiche ivi presenti: Boscone, Riva, Tidoncello monte, Gobbi, Galeotto, Torchione e Casati, illustrando il cronoprogramma di massima delle attività che prevedevano:

- nell'anno 2018, la progettazione preliminare / definitiva / esecutiva dell'opera;
- nell'anno 2019 il completamento della progettazione e lo svolgimento della gara appalto in modo da consentire l'esecuzione dei lavori nel periodo dell'estate 2019;

che AIPO, a seguito degli incontri intercorsi, chiedeva l'interesse del Consorzio di Bonifica alla compartecipazione al progetto rispetto ai seguenti impegni:

- condivisione fra AIPO e Consorzio del sistema di razionalizzazione/dismissione delle sette chiaviche storiche;
- progettazione, finanziamento e esecuzione a cura di AIPO della dismissione di alcune chiaviche contestualmente all'adeguamento di una chiavica (opere civili) da attrezzare con impianto di sollevamento meccanico;

- progettazione, finanziamento e esecuzione a cura del Consorzio:
    - dell'adeguamento del reticolo minore attualmente scolante nelle chiaviche da dismettere, realizzando un nuovo sistema di adduzione alla chiavica da ristrutturare e attrezzare con sollevamento meccanico;
    - delle opere elettromeccaniche di sollevamento da istallare nella chiavica realizzata da AIPO;

che AIPO ha redatto lo Studio di Fattibilità Tecnico Economica del progetto "PC-E-809 - Lavori di rialzo dell'argine maestro in dx. f. Po nel II C.I. di Piacenza per l'adeguamento della sagoma definitiva prevista dal piano SIMPO in comune di Calendasco e Rottofreno", individuando la soluzione ottimale concordata tra i tecnici AIPo e quelli del Consorzio di Bonifica che consiste in:

- dismissione di 5 manufatti chiavicali (Riva, Tidoncello di monte, Gobbi, Galeotto, Torchione);
- costruzione di una nuova chiavica denominata Nuova Galeotto dove saranno fatte confluire le acque prima convogliate alle chiaviche dismesse;
- conseguente adeguamento del relativo reticolo secondario;
- adeguamento dei rimanenti 2 manufatti chiavicali e relativi cunicoli (Boscone e Casati);

che per l'esecuzione della soluzione tecnica individuata, AIPo e Consorzio di Bonifica di Piacenza hanno convenuto di collaborare in termini tecnici ed economici, sottoscrivendo:

- una Convenzione Quadro al fine di instaurare fra le parti un rapporto permanente di collaborazione nel quale le attività e l'uso delle rispettive risorse possono integrarsi e coordinarsi reciprocamente;
- un Protocollo Operativo, al fine di definire le attività in capo ai singoli Enti per il raggiungimento degli obiettivi di sicurezza del sistema idraulico Po-reticolo di scolo in comune di Calendasco (PC) in località Soprarivo, esplicitando le fonti di finanziamento delle progettazioni e realizzazioni delle opere e le relative tempistiche di attuazione;

che uno degli impegni a carico del Consorzio di Bonifica di Piacenza consiste nel finanziare la progettazione:

- dell'adeguamento del reticolo di scolo al fine di convogliare i contributi oggi afferenti alle chiaviche Riva, Tidoncello di monte, Galeotto, Gobbi e Torchione ad una chiavica di nuova costruzione (denominata Nuova Galeotto), posizionata fra le chiaviche Tidoncello e Galeotto esistenti;
- delle opere elettromeccaniche della chiavica Nuova Galeotto;

che il Consorzio di Bonifica di Piacenza con la deliberazione di Comitato Amministrativo n. 201 in data 13-6-2018, a seguito di procedura negoziata, ha affidato allo Studio Dizeta Ingegneria di Milano l'incarico per la redazione di progettazione esecutiva dei lavori di adeguamento del reticolo irriguo e realizzazione dell'impianto idrovoro a servizio della nuova chiavica Galeotto sull'argine maestro di Po nei Comuni di Rottofreno e Calendasco (PC);

che il progetto definitivo dell'opera è stato verificato in data 12-12-2018 e approvato con deliberazione di Comitato Amministrativo n. 407 in data 19-12-2018;

che il progetto prevede:

- l'adeguamento del reticolo idraulico consortile tramite la fornitura e posa in opera di tubazioni e scatolari prefabbricati e la realizzazione di manufatti di linea (di presa, di ispezione, di deviazione angolare,...);
- la realizzazione delle opere elettromeccaniche della chiavica Nuova Galeotto, in cui è prevista l'installazione di n. 6 pompe idrovore in grado di sollevare singolarmente una portata pari a 1,40 m^3/s per una prevalenza di circa 7,3 m;

che il progetto dell'opera è conforme al nuovo codice dei contratti di cui al DL 19-4-2016, n. 50 e s.m.i.;

che in tal senso il Consorzio di Bonifica di Piacenza risulta appartenere alla categoria di organismo di diritto pubblico di cui all'Allegato IV del DL 18-4-2016, n. 50;

che gli elaborati del Progetto Definitivo sono disponibili e scaricabili dal sito del Consorzio di Bonifica di Piacenza all'indirizzo:
http://www.cbpiacenza.it/big-data/PD_reticolo_chiavica_galeotto.zip

tutto ciò premesso,

al fine di acquisizione pareri, nulla osta, autorizzazioni, assensi comunque denominati, il sottoscritto Fausto Zermani, in qualità di Presidente del Consorzio di Bonifica di Piacenza;

VISTO

- il progetto definitivo dell'opera in oggetto;
- l'art. 27 del D.L. 19 aprile 2016, n. 50 e smi, in ordine alle procedure di approvazione dei progetti relativi ai lavori;
- l'art. 14 e seguenti della Legge 7 agosto 1990 n. 241, in ordine allo svolgimento della conferenza dei servizi;
- gli artt. 10 e 12 del D.P.R. 8 giugno 2001, n. 327, in ordine all'apposizione dei vincoli espropriativi per pubblica utilità;
- l'art. 53, comma 2, della Legge Regionale E.R. n. 24 del 21-12-2017, relativo al procedimento unico che prevede: *l'approvazione del progetto delle opere e interventi elencati al comma 1 attraverso il presente procedimento unico consente:*

  a) di acquisire tutte le autorizzazioni, intese, concessioni, licenze, pareri, concerti, nulla osta e assensi, comunque denominati, necessari per la realizzazione dell'opera o intervento secondo la legislazione vigente;

b) di approvare la localizzazione delle opere e interventi non previsti dal PUG, dall'accordo operativo o dal piano attuativo di iniziativa pubblica, ovvero in variante a tali strumenti o alla pianificazione territoriale vigente;
c) di conseguire per le opere pubbliche e, nei casi previsti dalla legge, per le opere di pubblica utilità l'apposizione del vincolo preordinato all'esproprio e la dichiarazione di pubblica utilità dell'opera;

INDICE

ART. 1
La Conferenza dei servizi decisoria in forma simultanea e in modalità sincrona, per l'oggetto indicato, al fine di effettuare un esame contestuale degli interessi pubblici coinvolti ed acquisire pareri, autorizzazioni, licenze, nulla osta ed assensi, comunque denominati, richiesti dalle vigenti leggi statali e regionali relativamente alla sola realizzazione del reticolo secondario di adduzione alla nuova chiavica e istallazione delle opere elettromeccaniche in quanto la nuova chiavica denominata "nuova Galeotto" è oggetto di separata procedura già avviata e attualmente in corso a cura di AIPo. Il procedimento unico comprende l'apposizione del vincolo preordinato all'esproprio e la dichiarazione di pubblica utilità dell'opera.

ART. 2
La Conferenza dei servizi è convocata per le **ore 10:00** del **giorno** 08 FEB. 2019, presso la sede del Consorzio di Bonifica di Piacenza, strada Val Nure, 3, 29121 Piacenza – secondo piano.

Nel corso della prima seduta della Conferenza dei servizi verrà illustrato il Progetto da parte del Consorzio di Bonifica e da parte del progettista.

ART. 3
Alla Conferenza di Servizi partecipano:

- COMUNE DI CALENDASCO
- COMUNE DI ROTTOFRENO
- AGENZIA INTEREGIONALE PER IL FIUME PO - AIPO
- TELECOM ITALIA S.P.A.
- SNAM RETE GAS S.P.A.
- E-DISTRIBUZIONE S.P.A.
- ENEL SOLE S.R.L.
- 2I RETE GAS S.P.A.
- IRETI S.P.A.
- UNARETI S.P.A.
- FASTWEB S.P.A.
- GRUPPO A2A.

ART. 4
Ogni Soggetto convocato partecipa alla Conferenza attraverso un unico rappresentante, appositamente delegato e legittimato dall'organo competente ad esprimere in modo vincolante la volontà su tutte le decisioni di competenza.
Si considera acquisito l'assenso del soggetto invitato, il cui rappresentante non abbia espresso definitivamente la volontà del rappresentato.
Qualora per motivi diversi non si potrà garantire la presenza di un proprio rappresentante il parere o nulla-osta potrà essere inviato prima della data prefissata per la Conferenza.
La determinazione conclusiva della Conferenza di Servizi sostituisce, a tutti gli effetti di legge, ogni autorizzazione, concessione, nulla-osta o atto di assenso comunque denominato di competenza dei Soggetti partecipanti, o comunque invitati a partecipare, ma risultanti assenti.

ART. 5
La Conferenza di Servizi sarà presieduta dal Direttore generale del Consorzio di Bonifica di Piacenza.

ART. 6
Le funzioni di Segretario della Conferenza di Servizi saranno svolte da un dipendente del Consorzio di Bonifica di Piacenza, designato dal Direttore generale.

ART. 7
In sede di Conferenza di Servizi potranno essere richiesti ai progettisti chiarimenti e documentazioni.

ART. 8
Gli elaborati del Progetto Definitivo sono disponibili e scaricabili dal sito del Consorzio di Bonifica di Piacenza all'indirizzo: http://www.cbpiacenza.it/big-data/PD_reticolo_chiavica_galeotto.zip

ART. 9
Il Responsabile del procedimento è l'arch. Pierangelo Carbone del Consorzio di Bonifica di Piacenza contattabile all'indirizzo cbpiacenza@pec.it.

ART. 10
Il presente atto viene pubblicato all'Albo del Consorzio di Bonifica.

***

Il Responsabile del procedimento:
arch. Pierangelo Carbone

Il Presidente:
p.a. Fausto Zermani

CONSORZIO DI BONIFICA DI PIACENZA

energy to inspire the world

CONSORZIO DI BONIFICA PIACENZA
CBN00233519
PROTOCOLLO IN Entrata
N CBP/758 DEL 24/01/2019
DA: Snam Rete Gas spa
OGG: Lavori di adeguamento del
DOC NUM: DINORD/PV/RIV/12/Agn D

Centro di Pavia
Via Roma, 18
27028 San Martino Siccomario (Pv)
Tel.: 0382 498994 - 5
Fax: 0382 498359

www.snamretegas.it

Spett.le

Consorzio di Bonifica di Piacenza
Strada Val Nure 3
29122 Piacenza

Corbone
Sinero

pol. idr.
pavelli

Ns. riferimenti
DINORD/PV/Riv/ 12 /Agn
San Martino Siccomario, 23.01.2019

OGGETTO: Lavori di adeguamento del reticolo irriguo e realizzazione dell'impianto idrovoro a servizio della nuova chiavica Galeotto sull'argine maestro di Po nei Comuni di Rottofreno e Calendasco (PC). CUP: G75B18003620005.**Avvio del procedimento unico ai sensi dell'art. 53 della L.R.-E.R. n. 24/2017. Indizione Conferenza dei servizi per l'esame del progetto definitivo finalizza all'acquisizione pareri, nulla osta, autorizzazioni, accessi alle aree e procedure espropriative ai sensi degli art. 14, 14-bis, 14-ter, 14-quater, 14-quinques della Legge n 241/1990, fatto salvo quanto disposto dall'art. 53, commi 4,5,6,7,8,9 e 10 della L.R.-E.R n° 24 del 21-12-2017. CONFERENZA DEI SERVIZI DECISORIA FORMA SIMULTANEA IN MODALITA' SINCRONA**

Con riferimento alla Vostra richiesta Prot. 640/2019 del 21/01/2019, limitatamente all'area citata, SNAM RETE GAS (Ente gestore di Reti Gasdotti Regionali e Nazionali destinate all'attività di trasporto del gas naturale dichiarata – ai sensi del D.Lgs 23 maggio 2000 N. 164 – attività di Interesse Pubblico) con la presente comunica che le opere in oggetto non interferiscono metanodotti di propria competenza.

Infine si evidenzia che il Centro Snam Rete Gas di Pavia (via Roma, 18 – 27028 S. Martino Siccomario (PV) – Resp. Ing. Mario Rivara – tel. 0382.498995) resta comunque a disposizione per qualsiasi chiarimento e/o occorrenza.

Distinti saluti.

snam

Business Unit Asset Italia
Distretto Nord
Trasporto

Manager Centro di Pavia
Mario Rivara

2 Localizzazione degli interventi

Gli interventi in progetto sono ubicati nei comuni di Rottofreno e Calendasco (PC), in prossimità della frazione Soprarivo, come illustrato nella Figura 1 che segue.



Figura 1 – Vista della complessiva dell'area di intervento

Nell'area cerchiata in giallo sono presenti le cinque chiaviche che verranno accorpate (Riva, Tidoncello di monte, Galeotto, Gobbi e Torchione) e sarà posizionata la nuova chiavica Galeotto, dotata di impianto idrovoro di sollevamento.

Gasdotti SNAM Rete Gas esistenti
Non sono interessati gasdotti SNAM Rete Gas
Centro di Parma
Visto Capo Centro
Data 23/02/2019

Consorzio di Bonifica di Piacenza

Da:	centropavia@pec.snamretegas.it
Inviato:	giovedì 24 gennaio 2019 14:38
A:	cbpiacenza@pec.it
Cc:	Mario Rivara; Christian Agnelli
Oggetto:	Prot. 640/2019 - Lavori di adeguamento del reticolo irriguo e realizzazione dell'impianto idrovoro a servizio della nuova chiavica Galeotto sull'argine maestro di Po nei Comuni di Rottofreno e Calendasco (PC). CUP: G75B18003620005.
Allegati:	Risposta a Consorzio di Bonifica di Piacenza.pdf

Buongiorno,
si invia risposta a Vs richiesta in oggetto.
Grazie

Cordiali saluti

Consorzio di Bonifica di Piacenza

Da:	Per conto di: centropavia@pec.snamretegas.it <posta-certificata@pec.actalis.it>
Inviato:	giovedì 24 gennaio 2019 14:38
A:	cbpiacenza@pec.it
Cc:	Mario Rivara; Christian Agnelli
Oggetto:	POSTA CERTIFICATA: Prot. 640/2019 - Lavori di adeguamento del reticolo irriguo e realizzazione dell'impianto idrovoro a servizio della nuova chiavica Galeotto sull'argine maestro di Po nei Comuni di Rottofreno e Calendasco (PC). CUP: G75B18003620005.
Allegati:	daticert.xml; postacert.eml (150 KB)

Messaggio di posta certificata

Il giorno 24/01/2019 alle ore 14:37:46 (+0100) il messaggio
"Prot. 640/2019 - Lavori di adeguamento del reticolo irriguo e realizzazione dell'impianto idrovoro a servizio della nuova chiavica Galeotto sull'argine maestro di Po nei Comuni di Rottofreno e Calendasco (PC). CUP: G75B18003620005." è stato inviato da "centropavia@pec.snamretegas.it"
indirizzato a:
cbpiacenza@pec.it christian.agnelli@snam.it mario.rivara@snam.it
Il messaggio originale è incluso in allegato.
Identificativo messaggio: opec288.20190124143746.22137.575.1.2@pec.actalis.it